

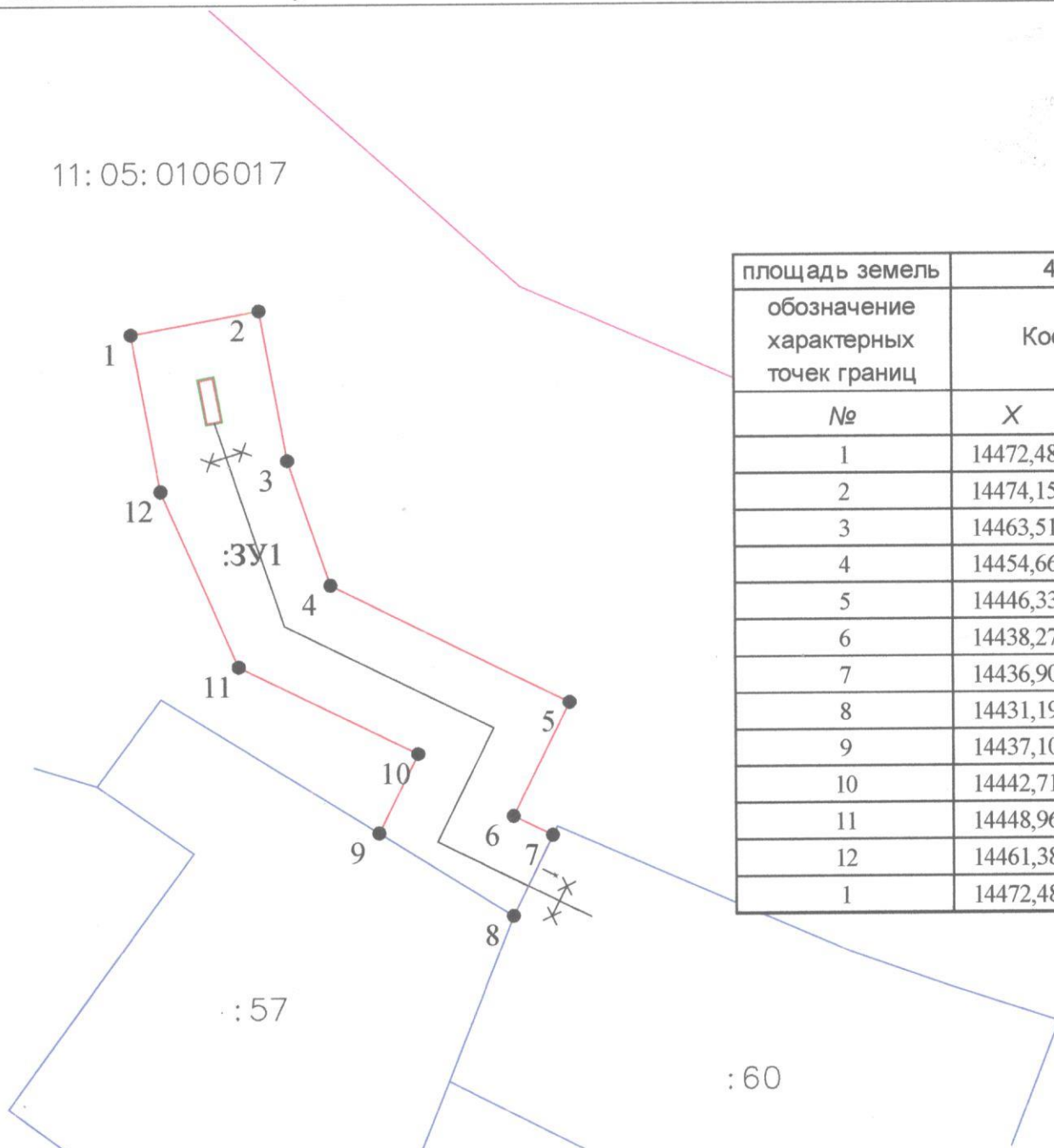
Схема местоположения сервитута
устанавливаемого в целях организации строительства тепловой сети к
многоквартирному жилому дому по адресу: Республика Коми, г. Сыктывкар, ул.
Колхозная, 14

площадь земельного участка 437 кв.м.



11:05:0106017



площадь земель		437 кв.м.	
обозначение характерных точек границ		Координаты:	
№	Х	У	
1	14472,48	14913,15	
2	14474,15	14922,20	
3	14463,51	14924,16	
4	14454,66	14927,16	
5	14446,33	14944,01	
6	14438,27	14940,02	
7	14436,90	14942,79	
8	14431,19	14939,99	
9	14437,10	14930,52	
10	14442,71	14933,29	
11	14448,96	14920,64	
12	14461,38	14915,20	
1	14472,48	14913,15	



Условные обозначения:

- 11:05:0106017 - номер кадастрового квартала
:60 - кадастровый номер земельного участка по сведениям ЕГРН
:ЗУ1 - обозначение контура предполагаемых к использованию земель
 - граница предполагаемых к использованию земель
 - существующая граница по сведениям ЕГРН
● 1 - характерная точка границы предполагаемых к использованию земель

Масштаб 1:500